Geländeschnitte

Gemeinde Rettenbach
Bebauungsplan
"Sonnenseite Süd"
Gesamtfläche: 17.901 m²

Schnitt A - A'

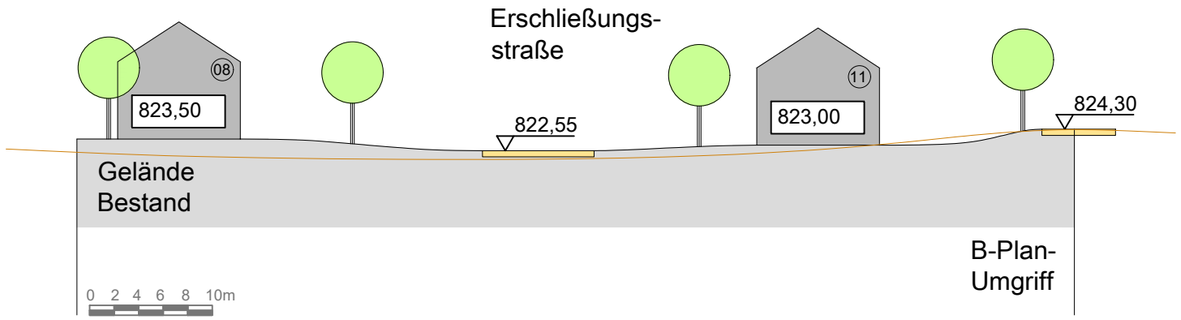

Schnitt B - B'

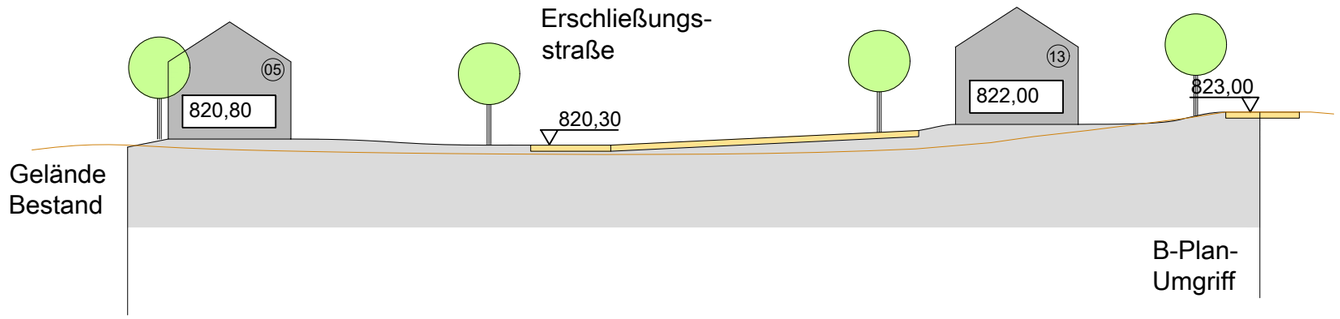

Schnitt C - C'

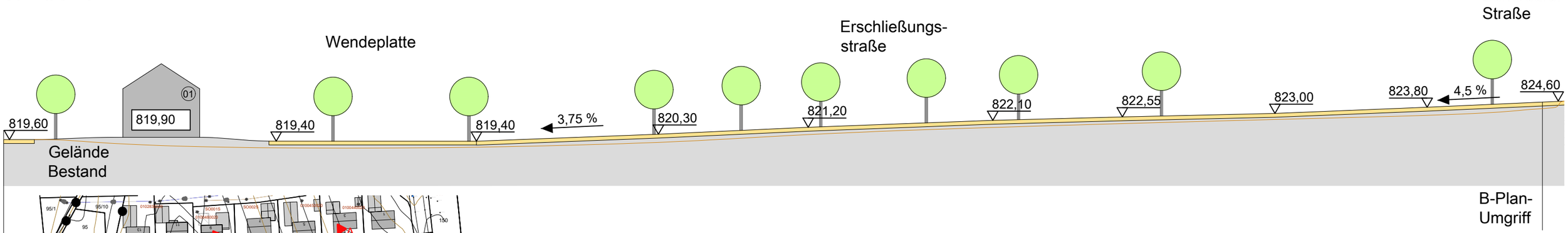

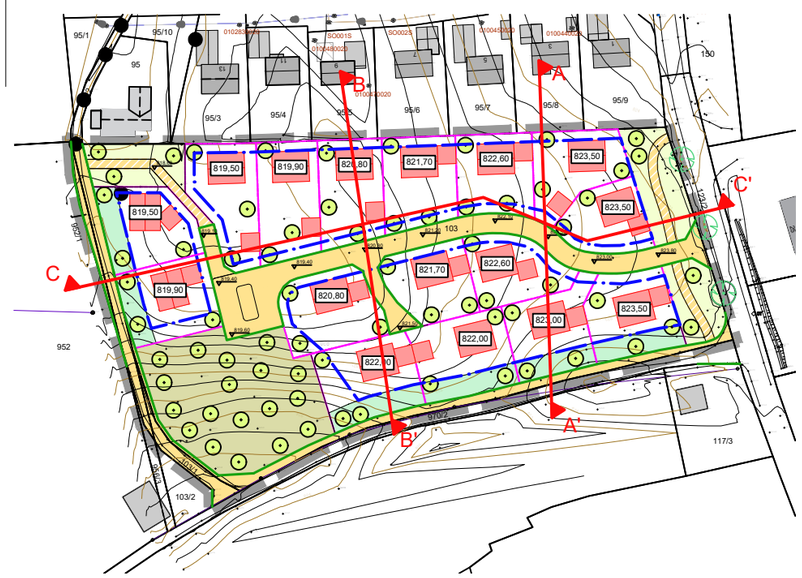

GEMEINDE RETTENBACH AM AUERBERG
DORFSTRASSE 1
87675 RETTENBACH

BEBAUUNGSPLAN "SONNENSEITE SÜD"
GELÄNDESCHNITTE

Maßstab:	1 : 500	Projekt-Nr.	4824
Datum:	24.09.2026	Plan Nr.	3.50
Geändert:	-	Plangröße:	DIN A3

Thomas Lauterbach
Dipl.-Ing. (FH) Landespflege
Landschaftsarchitektur und Stadtplanung
Gerberstraße 1, 87733 Markt Rettenbach
Tel. 08392 - 924205 Fax 08392 - 924206
info@Lauterbach-LA.de

4824300B